


3897

I

3215

2000Rs

2/1



Stamp of the value of Rs. 2000/-  
 of the V.S.L.A. Act, 1955 duly stamped  
 exempted from stamp duty as not required  
 stamp duty under the Indian Stamp Act-1899  
 Schedule 1A 33

Fee paid/Exempted Rs. 10/-

A	15884	= 00
H	29	= 00
H(b)	1	= 00
E	7	= 00
<hr/>		
	15,923	= 00

8.10.07

Amiya Sudha Bhowmik

দানপত্র দলিল

দান গ্রহীতা — শ্রী তপন কুমার ভাওয়াল পিতা মৃত খগেন্দ্র চন্দ্র ভাওয়াল, জাতি হিন্দু, জাতীয়তা ভারতীয়, পেশা চাকুরী, সাকিন শহর কোচবিহার আশ্রম রোড নিউটাউন ১৩ নং ওয়ার্ড থানা কোতয়ালী, জেলা কোচবিহার বরাবরে।

দানপত্র দাতা — শ্রী মতি অমিয়সুধা ভাওয়াল স্বামী মৃত খগেন্দ্র চন্দ্র ভাওয়াল, জাতি হিন্দু, জাতীয়তা ভারতীয়, পেশা গৃহস্থী, সাকিন শহর কোচবিহার আশ্রম রোড নিউটাউন ১৩ নং ওয়ার্ড থানা কোতয়ালী, জেলা কোচবিহার।

কস্য ভূমি দানের শুভ দানপত্র মিদং কার্য্যক্ষেত্রে, তুমি

দান গ্রহীতা আমার গর্ভজাত পুত্র হইতেছে এবং আমার মেহের পাত্র বটে। আমার গর্ভজাত পাঁচ পুত্র মধ্যে

দানপত্র দলিল  
 থানা :- কোতয়ালী  
 মৌজা :- শহর কোচবিহার।  
 জমি :- ০৫৯৪১ সহস্রাংশ।  
 স্থানীয় মাপে :- ০-৩-১২ ধুর।  
 (তিন কাঠা বার ধুর)  
 আর. এস. খতিয়ান নং ২  
 আর.এস. দাগ নং ৩৬৬ ও ৩৬৭  
 এল. আর. খতিয়ান নং  
 ১২২০, ৩১৬৩, ৫৪৯৯,  
 ৩০৯১ ও ১১৫৩  
 এল. আর. দাগ নং ৬৭৮, ৬৭৯  
 মূল্য সং ১৪,৪৫,০০০.০০।  
 (টোদ্র লক্ষ পয়তাল্লিশ হাজারটাকা)

৫৭০৭  
 ২১৩৫  
 ৭২৩৫  
 III  
 ১৯৬  
 ২৩৫১০  
 ১৭ ১.১০.০৭

১৭/১০/০৭  
 ১৪,৪৫,০০০  
 ১৫৪৪১.০০  
 ৭৪.০০  
 ৪.০০  
 ৭.০০  
 ১৫৭.০০  
 ১৫৭.০০  
 ১৫৭.০০

भारतीय नैर न्यायिक INDIA NON JUDICIAL

एक हजार रुपये

₹.1000

ONE THOUSAND RUPEES

Rs.1000

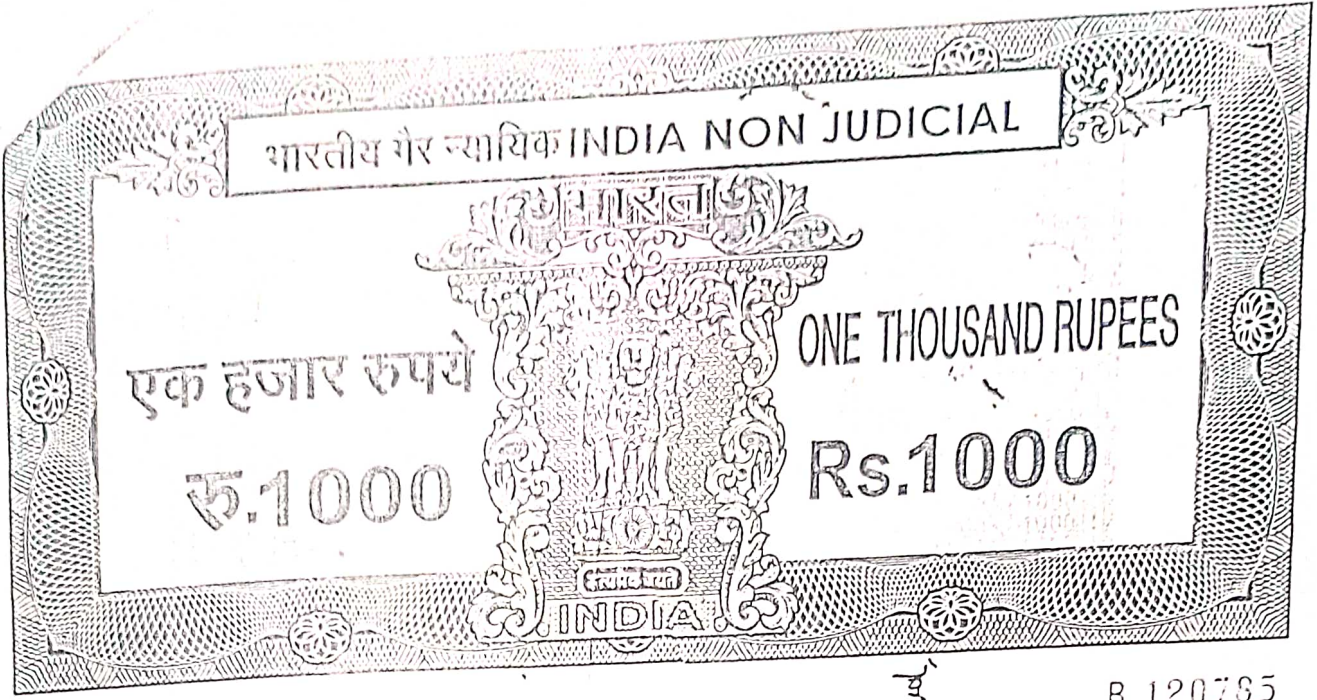
INDIA

पश्चिमबङ्ग पश्चिम बंगाल WEST BENGAL

B 126784

Amiya Sudha Chowdhury

তুমি দান গ্রহীতা চতুর্থ পুত্র হইতেছ। সকল পুত্রগণ গ্রামাকে সেবা, বড় ও ভক্তি শ্রদ্ধা করিয়া আসিতেছে। আমার অবর্তমানে আমার স্বত্ব দখলীয় ভূসম্পত্তি সকলেই স্বাভাবিক ভাবে প্রাপ্ত হইবে, ইহা আমার জানা আছে। তবুও বাস্তব অবস্থার পরিপ্রেক্ষিতে প্রত্যেক পুত্রের পরিমাণ ও সুবিধামত অবস্থান গত প্রাপ্তির বিষয়ে আমি চিন্তা করিয়া আমার জীবদ্দশায় ইহার একটা বিহিত করিয়া যাওয়া আমার একান্ত কর্তব্য এবং আমার মৃত্যুর পর আমার সম্পত্তি লইয়া তোমাদের ভ্রাতাদের মধ্যে কোন মনমালিন্য না হয় সেই হিসাবে আমি আদ্যকার তারিখে সকল পুত্রকে ভিন্ন দলিল দ্বারা নির্দিষ্ট তপশীল বর্ণিত জমি দান করিব সেই হেতু আমার নিজ নামীয় — ১) অত্র জেলা কোচবিহার থানা কোতয়ালীর অন্তর্গত ৯১৪ নং থাক, জে. এল. নম্বর ১৩০ মৌজা শহর কোচবিহার মধ্যে ৫০১ নং তৌজির লিখিত পশ্চিমবঙ্গ সরকারের অধীন আর. এস. জরিপের ২ নং খতিয়ান ভুক্ত ২৭০ সহস্রাংশ জমির কাত বার্ষিক ৬ টাকা ১১ আনা অর্থাৎ ৬ টাকা ৬৯ পয়সা জমার জমি যাহা আধিনাশ চন্দ্র ভাওয়াল ও খগেন্দ্র চন্দ্র ভাওয়াল মহাশয়ের নামে উক্ত আর. এস. খতিয়ানে ১১. আট আনা অর্থাৎ অর্দ্ধাংশের অংশ করিয়া জমি যাহা তাহারা উভয়ে বিগত ০১/০৭/১৯৫৩ ইং তারিখে ৪৯৪৩ নং কবলা দলিলে জমি খরিদ করিয়া ১৯৫৬ ইং সনের রিভিসনাল সেটেলমেন্ট জরিপে উপরোক্ত খতিয়ানে নামজারি করিয়া স্বত্বদান মালিক দখলকার ছিলেন। তৎপর গত ০২/০৫/১৯৮৩ ইং তারিখে কোচবিহার জেলা সদর জরেন্ট সাবরেজিষ্ট্রারী অফিসে রেঃ কংঃ ৫৪৭৩ নং কবলা দলিল মূলে




পশ্চিমবঙ্গ পশ্চিম বঙ্গাল WEST BENGAL

B 120785

Sudha Phond  
Amiya

অবিনাশ চন্দ্র ভাওয়ালের অংশের জমি আমার স্বামী ও ভোগার পিতা খগেন্দ্র চন্দ্র ভাওয়াল জমি খরিদ করিয়া স্বত্ববান মালিক দখলকার ছিলেন। যাহার আর. এস. দাগ নং ৩৬৬ নং দাগের ২২০ সহস্রাংশ এবং ৩৬৭ নং দাগের অংশ ০৫০ সহস্রাংশ মোট ২৭০ সহস্রাংশ, স্থানীয় মাপে ০-১৬-৬ধুর জমি।

২) জেলা কোচবিহার থানা কোতয়ালীর অন্তর্গত ৯১৪ নং থাক জে. এল.নম্বর ১৩০ মৌজা শহর কোচবিহার মধ্যে ২ নং ভৌজির লিখিত পশ্চিমবঙ্গ সরকারের অধীন আর. এস. উরিপের ৪৫৫ নং খতিয়ান ভুক্ত ১.৬২০ একর জমির কাত বার্ষিক ৩৯ টাকা ১৫ আনা অর্থাৎ ৩৯ টাকা ৯৪ পয়সা জমার জমি বাহা কালীপদ হাজড়া মহাশয়ের নামীয় উপরোল্ল খতিয়ানে নিজাংশের জমি বাহা তাহার নিকট হইতে গত ১৮/১১/১৯৬৪ ইং তারিখে কোচবিহার জেলা সাব রেজিষ্ট্রারী অফিসে রেং কং ৭৩০৭ নং দলিলে আমার স্বামী খগেন্দ্র চন্দ্র ভাওয়াল তাঁহার ভ্রাতা অবিনাশ চন্দ্র ভাওয়ালের নিকট হইতে ০২৬ সহস্রাংশ, স্থানীয় মাপে ০-১-১৩ এক কাঠা তের ধুর জমি খরিদ করিয়া স্বত্ববান মালিক দখলকার ছিলেন। তৎপূর্ন আমার স্বামী গত ০২/০৫/১৯৮৩ ইং তারিখে কোচবিহার জেলা সদর জয়েন্ট সাব রেজিষ্ট্রারী অফিসে রেং কং ৫৪৭৩ নং নকল দলিল মতে অবিনাশ চন্দ্র ভাওয়ালের অংশের জমি উক্ত দলিলে ২ নং তপশীলে খগেন্দ্র চন্দ্র ভাওয়াল খরিদ করিয়া স্বত্ববান মালিক দখলকার ছিলেন। যাহার আর. এস. দাগ নং ৩৭১ ও ৩২০৫ নং দাগের অংশ ০২৬ সহস্রাংশ, স্থানীয় মাপে ০-১-১৩ ধুর।

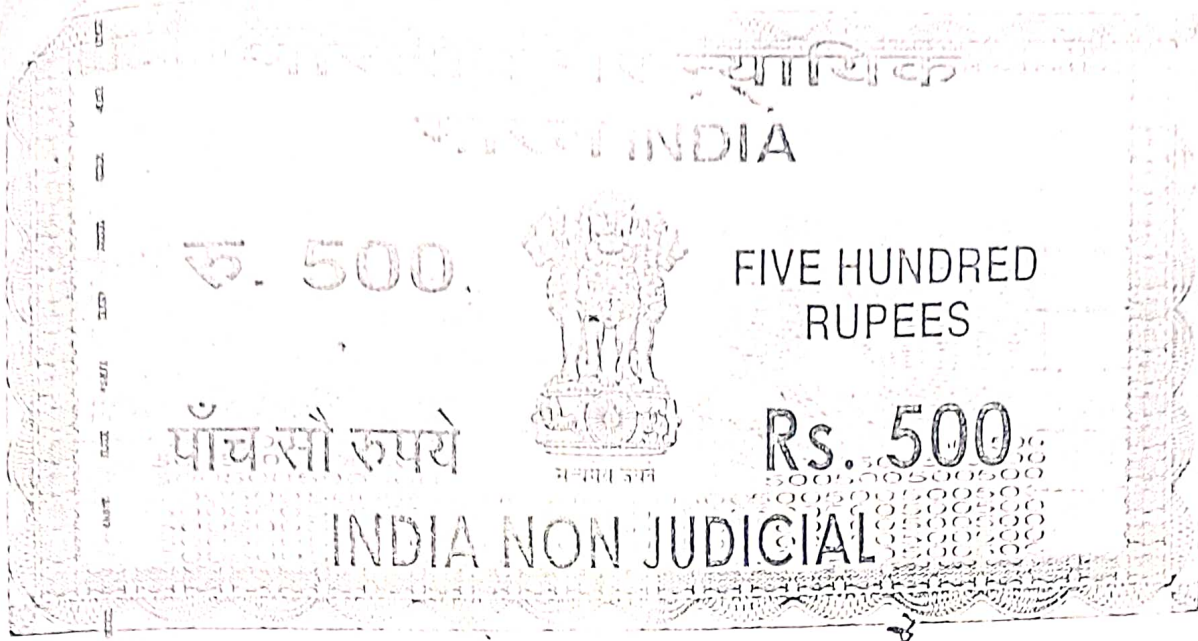


পশ্চিমবঙ্গ পশ্চিম বঙ্গাল WEST BENGAL

A 958616

Amiya Sudha Bhowal

উপরোক্ত তপশীল ভুক্ত জমি যাহা মোট ২৭০ সহস্রাংশ ও ০২৬ সহস্রাংশ মোট ২৯৬০০ সহস্রাংশ, স্থানীয় মাপে ০-১৮-০ আঠার কাঠা জমিতে আমার স্বামী ও তোমার পিতা খগেন্দ্র চন্দ্র ভাওয়াল ভোগ দখলকরাবস্থায় গত ৩০/০৪/১৯৯৯ ইং তারিখে পরলোক গমন করিলে তাঁহার ত্যক্ত সম্পত্তি আমি দানপত্র দাতা স্বামীর ওয়ারীশ সূত্রে ও ভূমি দান গ্রহীতা ও আমার আরো চার পুত্র পিতার ওয়ারীশ সূত্রে জমি প্রাপ্ত হইয়া স্বদ্ববান মালিক দখলকার থাকিয়া বর্তমান সেটেলমেন্ট জরিপে উক্ত সম্পত্তি ভূমি দান গ্রহীতা ও তোমার আরো চার ভাতার নামে যথাক্রমে ৩০৯১, ১২২০, ৫৪৯৯, ৩১৬৩ ও ১১৫৩ নং খতিয়ানে জমি রেকর্ড ভুক্ত হইলে আমি ও ওয়ারীশ সূত্রে ১/১০ অংশ অংশে .০৪৯৩৪ একর স্থানীয় মাপে ০-৩-০ তিন কাঠা জমিতে আমরা উত্তম স্বত্বের স্বত্ববর্তী ও স্বদ্ববান মালিক দখলকারিণী ও দখলকার আছি। তৎপর আমি গত ০৫/০৩/০৭ ইং তারিখে মেয়াদবিহার জেলা দাখ রেজিস্ট্রারী অফিসে রেঃ কঃ ৩২৮৭ নং দানপত্র দাখিল সূলে তোমার ও আমার আরো চার পুত্র শ্রী অরুণ কুমার ভাওয়াল, শ্রী বরুণ কুমার ভাওয়াল, শ্রী তরুণ কুমার ভাওয়াল, শ্রী অসিম কুমার ভাওয়াল সকলের নিকট হইতে আমি .২৪৬৬৭ একর স্থানীয় মাপে ০-১৫-০ পনের কাঠা জমি প্রাপ্ত হইয়া এবং আমার নিজাংশের অংশ সহ মোট .২৯৬ একর, স্থানীয় মাপে ০-১৮-০ আঠার কাঠা জমিতে স্বদ্ববর্তী মালিক দখলকারিণী আছি। যাহার দাগ নং আর. এস. জরিপের



পশ্চিমবঙ্গ পশ্চিম বঙ্গাল WEST BENGAL

A 958619

Amiya Sudha Bhattacharya

৩৬৬ তিন শত ছেয়টি নং দাগের সম্পূর্ণ ইহা এল. আর. জরিপের ৬৭৮ ছয় শত আটাত্তর নং দাগের সম্পূর্ণ  
২২০ সহস্রাংশ, আর. এস জরিপের ৩৬৭ তিন শত সাতত্রিটি নং দাগের সম্পূর্ণ, ইহা এল. আর. জরিপের  
৬৯৯ ছয় শত উনআশি নং দাগের সম্পূর্ণ ০৫০ সহস্রাংশ, আর. এস. জরিপের ৩৭১ তিন শত একাত্তর নং  
দাগের অংশ, ইহা এল. আর. জরিপের ৬৮৮ ছয় শত অষ্টআশি নং দাগের সম্পূর্ণ ০১১ সহস্রাংশ এবং আর  
এস জরিপের ৩২০৫ তিন হাজার দুই শত পাঁচ নং দাগের অংশ ইহা এল আর জরিপের ৪২১৪ চার হাজার  
দুই শত চোদ্দ নং দাগের অংশ ০১৫ সহস্রাংশ মোট ২৯৬ সহস্রাংশ, স্থানীয় মাপে ০-১৮-০ আঠার কাঠা  
জমিতে আমি উত্তম স্বভেদ স্বভবতী মালিক দখলকারিনী আছি। শ্রেণী বাস্তু। ইহা কোচবিহার পৌরসভার  
৭৮২ ওয়ার্ডের ৩৯৭১ নং হোল্ডিং ভুক্ত জমি বটে। উক্ত আমার স্বত্বদখলীয় জমি মধ্যে তোমাকে আমার  
স্নেহ ভালবাসার নিদর্শন স্বরূপ ভূ-সম্পত্তি দান করিব বলিয়া মনস্থির করিয়াছি। ভূমি দান গ্রহীতা আমাকে  
যথারীতি মাতার সম্মানে সম্মান করা, শ্রদ্ধাভক্তি করা এবং ভালোবাসা। আমার যাহাতে কোনরূপ অসুবিধা  
না হয় তৎপ্রতি ভূমি ও তোমার স্ত্রী সকলেই যথেষ্ট লক্ষ্য রাখ। তোমার ভক্তি শ্রদ্ধা, ভালবাসা স্নেহ ও  
সেবাবদ্ধ আমার বর্তমানে বৃদ্ধাবস্থার সকল ঙ্গাৰ্গত্র ইহতে ভুলহিয়া রাখিয়াছে। আমি যতদিন জীবিত থাকিব  
ততদিন তোমার নিকট ইহতে এইরূপ সেবা যত্ন শ্রদ্ধাভক্তি এবং সুব্যবহার পাইব এই বিশ্বাস আমার আছে।

Amiya Sudha Chowdh.

ভূমি যাযাতে আমার দানকৃত জমিতে তোমার নিজ ইচ্ছা অনুযায়ী গৃহাদী নির্মাণ করিয়া ভোগদখল করিতে পার ইহাই আমার একান্ত কামনা। বর্তমানে আমার যথেষ্ট বয়স হইয়াছে। মানব জীবন অনিত্য কখন কি হয় বলা যায় না, এমতে আর কাল বিলম্ব না করিয়া নিম্ন বর্ণিত জমি তোমাকে দান করার ইচ্ছা প্রকাশ করায় ভূমি আমার উক্ত দান গ্রহণে স্বীকৃত হইয়াছে। আমি অদ্যকার তারিখে নিম্ন স্বাক্ষরকারী সাক্ষীদের সম্মুখে নিম্নবর্ণিত জমি তোমার বরাবরে নির্দ্বন্দ্ব স্বত্বে অর্থাৎ পূর্ণ স্বত্বে দান করিয়া দিয়া ইহার নিদর্শন স্বরূপ অত্র দানপত্র দলিল তোমার বরাবরে সম্পাদন ও রেজিস্ট্রারী করিয়া দিয়া দানকৃত জমি হইতে সম্পূর্ণরূপে নিঃসন্দেহ হইয়া দানকৃত জমিতে তোমাকে অদ্যই আমি দখল দিয়া দিলাম। উক্ত দানকৃত জমির বর্তমান বাজারে সর্বোচ্চ মূল্য মং ১৪,৪৫,০০০ টোদ্দ লক্ষ পঁয়তাল্লিশ হাজার টাকা। ভূমি ও আমার উক্ত দান গ্রহণ করিয়া দানকৃত জমিতে পূর্ণ স্বত্বে দখল প্রাপ্ত হইলে। ভূমি অদ্যকার তারিখ হইতে নিম্নবর্ণিত জমিতে আমার যাবতীয় স্বত্বে স্বত্ববান মালিক দখলকার হইয়া ভূমি ও ভূমি সংস্কার অফিসে ও পৌরসভায় আমার স্থলে তোমার নিজ নাম জারী করতঃ খাজনা ও কর প্রদানে দান, বিক্রয়, ইজারা, রূপান্তর, বন্দাগাদির যাবতীয় স্বত্বের স্বত্বাধিকারীত্বে স্ত্রী সন্তানাদী ও ওয়ারীশগণ এবং স্থলাভিষিক্ত গন ক্রমে পরম সুখে ভোগ দখল করিতে রহ। তাহাতে ভবিষ্যতে আমি বা আমার স্থলবর্তী পরবর্তী ওয়ারীশগণদের বা অন্য কাহারো কোন প্রকার দাবী দাওয়া করিবে না বা চলিবে না। ভবিষ্যতে কেহ যদি কোন প্রকার দাবী দাওয়া করে বা করাই তবে তাহা আইনত অগ্রাহ্য হইয়া অত্র দানপত্র দলিল প্রবল ও কার্যকরী হইবে। দানকৃত নিম্ন বর্ণিত জমি আমি ইতিপূর্বে অন্য কোথাও কোন প্রকার দান, বিক্রয়, বিলি পত্তনাদির দ্বারা হস্তান্তর বা হস্তান্তরের চুক্তি কিংবা দায়বদ্ধ বা রেহানাবদ্ধ করি নাই। ইহা সম্পূর্ণ নির্দায়, নিদোষ এবং মুক্ত অবস্থায় তোমাকে দান করিলাম। দানকৃত জমি আমিন দ্বারা তোমার সম্মুখে পরিমাপ করতঃ স্কেচ ম্যাপ তৈয়ারী করিয়া উহাতে দানকৃত জমির অবস্থান, আয়তন, পরিমাপ, পরিমান, চৌহদ্দি এবং দানকৃত জমিতে প্রবেশের রাস্তা ইত্যাদি সঠিক ভাবে নির্ধারণ করিয়া দুই প্রস্থ স্কেচ ম্যাপে আমার সহিষুভে ভাবে অত্র দানপত্র দলিলের সহিত দাখিল করিলাম ইহা অত্র দলিলের অংশ রূপে গণ্য হইবে। অত্র দান পত্র দলিলে কোন প্রকার ভুলভ্রান্তি থাকার দরম্ম অত্র দলিলের কোন সংশোধন দলিল করিবার আবশ্যিক হইলে তোমার তরফ ক্রমে আমি বা আমার অবর্তমানে ওয়ারীশগণক্রমে আবশ্যিকীয় ভ্রম সংশোধন দলিল সম্পাদন ও রেজিস্ট্রারী করিয়া দিতে বাধ্য ও সম্মত রহিলাম। এতদার্থে স্বেচ্ছায়, সজ্ঞানে, সুস্থ শরীরে সরল মনে, অন্যের বিনানুরোধে অত্র দানপত্র দলিলের মর্ম সম্যক অবগত হইয়া অত্র দানপত্র দলিল তোমার বরাবরে সম্পাদন করিয়া দিলাম। ইতি ১৪১৪ সনের ১৬ই আশ্বিন, ইং- ০৪/১০/২০০৭।

Sulthan Bazar

দানকৃত জমিরে ভূস্বামীশ্ব বর্ণনায়

জেনা কোচবিহার বার্না কোচসালীর অন্তর্গত ৯১৪ নং থানক জে. এল. নম্বর ১৩০ দ্বিতীয় শতাব্দী কোচবিহার মধ্যে ৫০১ নং জমিরে লিখিত পশ্চিমবঙ্গ সরকারের অধীন আর. এস. জরিপের ২ নং খতিয়ান ভুক্ত ২৭০ সহস্রাংশ জমির মাত্র বার্নিক ৬ টানা ১১ আনা অর্থাৎ ৬ টানা ৬৯ পয়সা জমির জমি যাহা আবিনাশ চন্দ্র ভাওয়াল ও খগেন্দ্র চন্দ্র ভাওয়াল মহাশয়ের নামে উক্ত আর. এস. খতিয়ানে ১১ আট আনা অর্থাৎ অর্ধাংশের অংশ করিয়া জমি এবং অন্যান্য খতিয়ানের জমি মধ্যে আমি গর্তে উল্লিখিত বিশেষ ভাবে বর্ণনা অনুযায়ী জমি প্রাপ্ত ইহা মোট ২৯৬০০ সহস্রাংশ স্থানীয় মাপে ০-১৮-০ আঠার কাঠা জমিতে সম্ভবতী মালিক দখলকারিণী আছি। এক্ষণে উক্ত আমার স্বত্ব দখলীয় জমি মধ্যে ০৫৯৪১ সহস্রাংশ, স্থানীয় মাপে ০-৩-১২ তিন কাঠা বার ধূর জমি ভোমাকে নিবৃত্তি স্বত্বে অর্থাৎ পূর্ণ স্বত্বে দান করিয়া দিয়া নিঃস্বত্ব ইহলাম ইহার হারাহারী বার্নিক খাজনা ১.৪৩ টাকা মাত্র। যাহার আর. এস. দাগ নং ৩৬৬ তিন শত ছয়টি নং দাগের অংশ ইহা এল. আর. জরিপের ৬৭৮ ছয় শত আটাত্তর নং দাগের অংশ ০৩৭১৩ সহস্রাংশ, স্থানীয় মাপে ০-২-৫ দুই কাঠা পাঁচ ধূর এবং ৩৬৭ তিন শত সাতাত্তরি নং দাগের অংশ ইহা এল. আর. জরিপের ৬৭৯ ছয় শত উনআশি নং দাগের অংশ ০২২২৮ সহস্রাংশ স্থানীয় মাপে ০-১-৭ এক কাঠা সাত ধূর মোট ০৫৯৪১ সহস্রাংশ, স্থানীয় মাপে ০-৩-১২ তিন কাঠা বার ধূর জমি দানকৃত বটে। ইহা এল. আর. জরিপে ৩০৯১, ১২২০, ৫৪৯৯, ৩১৬৩ ও ১১৫৩ নং খতিয়ানে রেকর্ডভুক্ত রহিয়াছে। শ্রেণী বাস্তু। ইহা কোচবিহার পৌরসভার ৭ নং ওয়ার্ডের ৩৯৭১ নং হোল্ডিং ভুক্ত জমি বটে।

দানকৃত জমির চৌহদ্দি যাহা স্কেচ ম্যাপে লাল রং চিহ্নিত জমির :- উত্তরে মতি লাল লাখোটিরার সম্পত্তি, দক্ষিণে ১০ ফুট প্রস্থে বরদন চলাচলের গলিপথ, পূর্বে অদ্যকার তারিখে অসিম কুমার ভাওয়ালকে আমার দানকৃত জমি এবং পশ্চিমে অদ্যকার তারিখে বরদন কুমার ভাওয়ালকে আমার দানকৃত জমি।  
দানকৃত জমির পরিমাপ যাহা স্কেচ ম্যাপে লাল রং চিহ্নিত জমির — উত্তর সীমায়, পূর্ব-পশ্চিমে ৫৭ ফুট ১০ ইঞ্চি, দক্ষিণ সীমায়, পূর্ব-পশ্চিমে ৫৮ ফুট, পূর্ব সীমায়, উত্তর-দক্ষিণে ৪৪ ফুট এবং পশ্চিম সীমায়, উত্তর-দক্ষিণে ৪৫ ফুট ১০ ইঞ্চি।

এই পরিমাপ ও চৌহদ্দি মধ্যে দানকৃত ০-৩-১২ তিন কাঠা বার ধূর জমি বটে।

অত্র দলিলের সহিত দানপত্র দাতার রঙিন ছবি সহ ১০ আয়তনের টিপ ও সহি যোগে দুইটি আলাদা ফর্দ দেওয়া হইল ইহা অত্র দলিলের অংশ রূপে গন্য হইবে।

Amiya Sudha Bhawal

এখানে উল্লেখ থাকে যে দানকৃত জমির দক্ষিণ সীমানা দিয়া ১০ ফুট প্রস্থে চলাচলের কমন রাস্তা  
মাত্র পশ্চিম দিকের বৈশ্ব রোডের সহিত সংযুক্ত রাখিয়াছে উক্ত রাস্তা দিয়া ভূমি দান গ্রহিতা এবং অদ্যকার  
তারিখে দানকৃত চার পত্র গন তোমরা সকলে ওয়ারীশন ও স্থলাভিষিক্ত গনক্রমে চলাচল করিতে পারিবে  
উক্ত রাস্তার ভূমি দিয়া অল নিকাশী ড্রেজ, পানীয় জলের সংযোগ, টেলিফোন সংযোগ, বৈদ্যুতিক সংযোগ  
ইত্যাদি লইতে ও করিতে পারিবে পারিবে ইহাতে কাহারো কোন প্রকার আপত্তি হইবে না। এই সকল  
শর্তাদির জন্য ১০ টাকার এগ্রিমেন্ট স্ট্যাম্প ও 'ই' হিস দেওয়া রহিল।

এখানে আরোও উল্লেখ থাকে যে দানকৃত জমির মূল্য ১৪, ৪৫, ০০০/- টাকা, দলিলের স্ট্যাম্প  
ও এগ্রিমেন্ট স্ট্যাম্প সহ স্ট্যাম্পের মূল্য ৭, ২৩৫/- টাকা অরুদ্রী প্রয়োজনে ভেডার হইতে ৫০০০/- টাকার  
স্ট্যাম্প লইয়া দলিল খানি লিখিত হইল, অনশিষ্ট ২, ২৩৫/- টাকা ০১/১০/২০০৭ ইং তারিখে স্টেট  
ব্যাংক অফ ইন্ডিয়া, কোম্পানির শাখা হইতে ২ ৩ ৫ ২ ১০ নং ব্যাংকার্স চেক মূলে ২, ২৩৫/- টাকা সহ মোট  
৭, ২৩৫/- টাকা দেওয়া রহিল।

অত্র দানপত্র দলিল আমার কথামত সঠিকভাবে লেখা হইয়াছে জানিয়া ও বুঝিয়া এবং আমি নিজেও ইহা  
পাঠ করিয়া ইহার মর্ম সন্ধ্যক অবগত হইয়া অত্র দানপত্র দলিল সহ সম্পাদন করিলাম এবং নিম্ন স্বাক্ষরকারী  
সাক্ষীগণ আমার সন্মুখে তাহাদের নিজ নিজ নাম দস্তখত করিয়া অত্র দানপত্র দলিলের সাক্ষী হইলেন।

Amiya Sudha Bhawal,

আমি শ্রী তপন কুমার ভাওয়াল উপরোক্ত সম্পত্তির দান গ্রহণ করিলাম।

Tapan Kumar Bhawal

ইসাদী

অত্র দানপত্র দাতা আনন্দের সন্মুখে তাহার নিজ নাম দস্তখত করিয়া অত্র দানপত্র দলিল সহ সম্পাদন করিলেন।

স্বাক্ষরকারক

ও

দলিল লেখক

শিবশঙ্কর দাস

মাং নটরায় পাড়

কোম্পানির জেলা নিবন্ধক অফিসের

১৭ নং বাইবেলপ্রাপ্ত দলিল লেখক।

1. Boman Kumar Bhawal.  
S/o Late Kishorendra Chandra Bhawal.  
New Town, Cooh Behar. (M.B.)

2. Arun Kumar Bhawal  
S/o Late Khogendra Chandra Bhawal  
South of Rohatki Shiva Math.  
New Town, Cooh Behar. M.B.

অত্র দলিল পাঠ করিয়া

দাতাকে গুণাইলাম।

শিবশঙ্কর দাস

মুদ্রণ - নূরত বোস।



SAHAR COOCH BEHAR

ETRO- 2 & 5

J.L. NO. 130

P.S. KOIWALI

R.S. NO. 913

NOT TO SCALE.

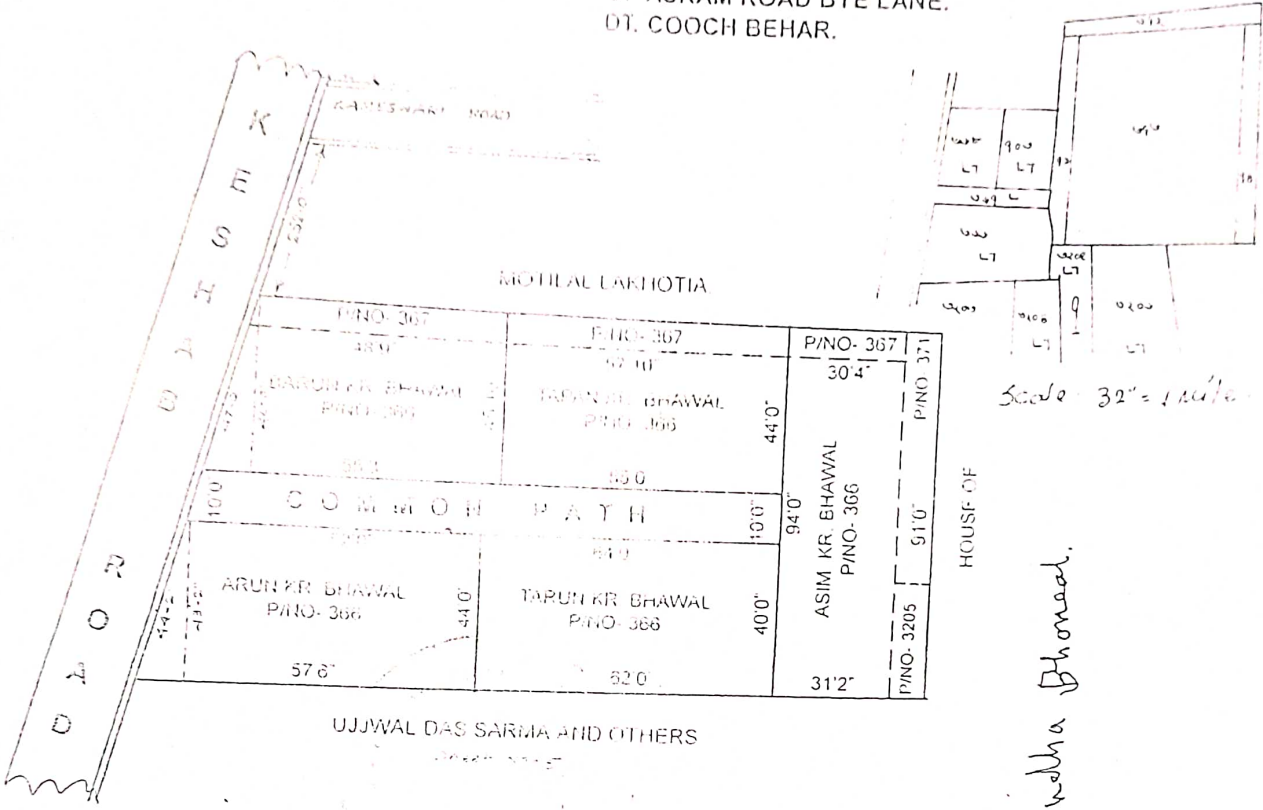
WARD NO.- 7, HOLDING NO 3971

LAND BELONGS BY REGD DEED NO

TO  
SMT AMIYASUDHA BHAWAL.  
W/O LT. KHAGENDRA CH BHAWAL  
OF ASRAM ROAD BYE LANE.  
DT. COOCH BEHAR.

LAND GIFTED TO  
SRI TAPAN KUMAR BHAWAL.  
S/O LT. KHAGENDRA CH BHAWAL  
OF ASRAM ROAD BYE LANE.  
DT. COOCH BEHAR.

S



Scale 32" = 1 meter

Amiya Susha Bhawal.

LAND DESCRIBED AS SCHEDULE FOR GIFT

TOUZI NO	KHATAH NO	TOTAL LAND	TOTAL RENT	PLOT NO	PLOT AREA	NAME OF OWNER	CH NO	PLOT NO	PARTICULARS OF LAND AREA IN				
									ACRES	BKD	SOFT	RENT	COLOUR
501	2	127	5000	380	1000	Smt. Amiya Susha Bhawal	130	380	03713	0-2-8	1620	40	
				381	1000	Smt. Amiya Susha Bhawal	130	381	02228	0-1-7	772	40	
				382	1000	Smt. Amiya Susha Bhawal	130	382	05941	0-3-12	2592	40	

Drawn By  
Pranay Dey (Amin)  
Nilkuthi Baburhat,  
Cooch Behar